

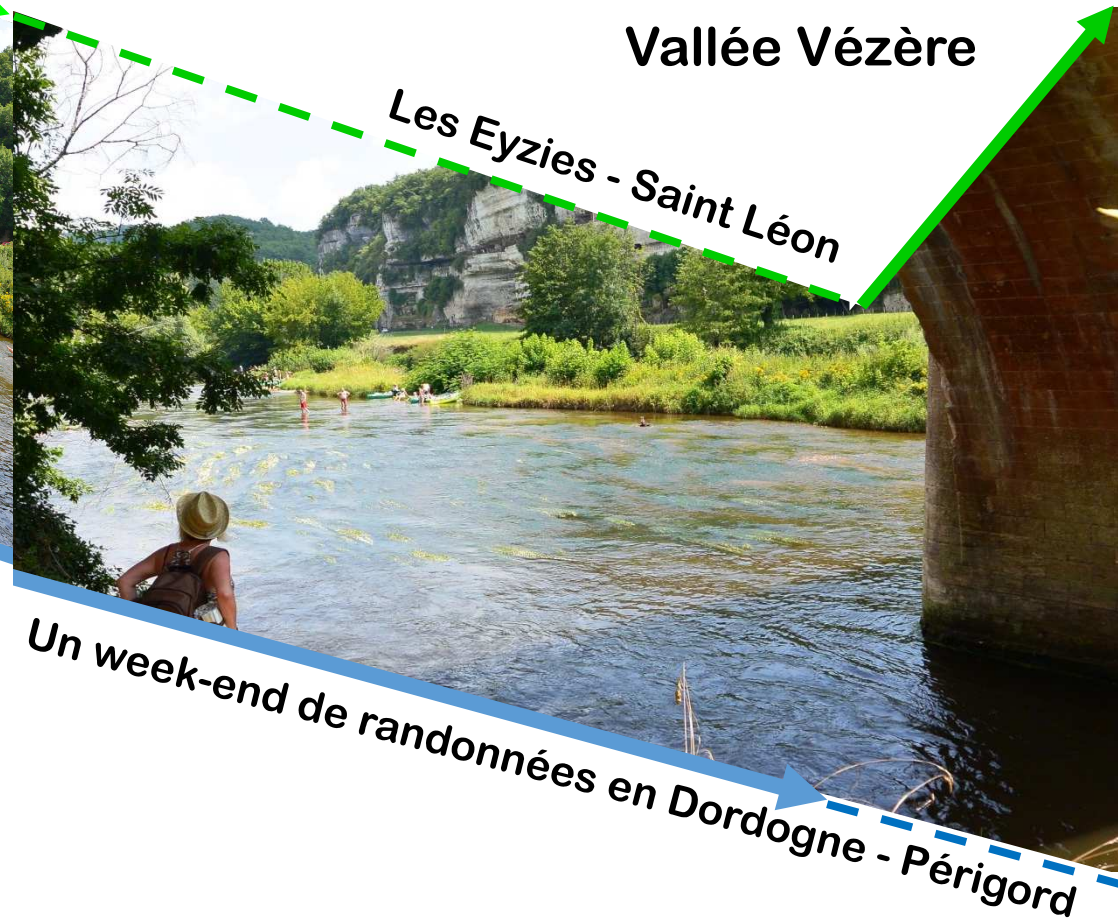


CHEMINS DE TERRE ET D'EAU

de Harrison Barker

Vallée Vézère




Les Eyzies - Saint Léon



Un week-end de randonnées en Dordogne - Périgord

Suivez les pas de **Harrison Barker**, journaliste et voyageur anglais qui a voyagé à pied et en canoë à la fin du XIXe siècle le long des rivières de Dordogne.

Sur un week-end ou 3 jours selon votre rythme et le temps dont vous disposez, **empruntez un chemin de randonnée** pour remonter une portion de vallée, et **revenez en canoë** à votre point de départ grâce aux loueurs présents dans le village étape.



PARTEZ À PIED ...
REVENEZ EN CANOË!

Vallée Vézère

Découvrez la vallée de la Vézère , son patrimoine préhistorique et ses collines par le chemin de terre, et revenez au point de départ en empruntant le chemin d'eau que constitue la rivière pour bénéficier d'un point de vue unique sur les falaises et les sites troglodytiques.

Chemin de terre

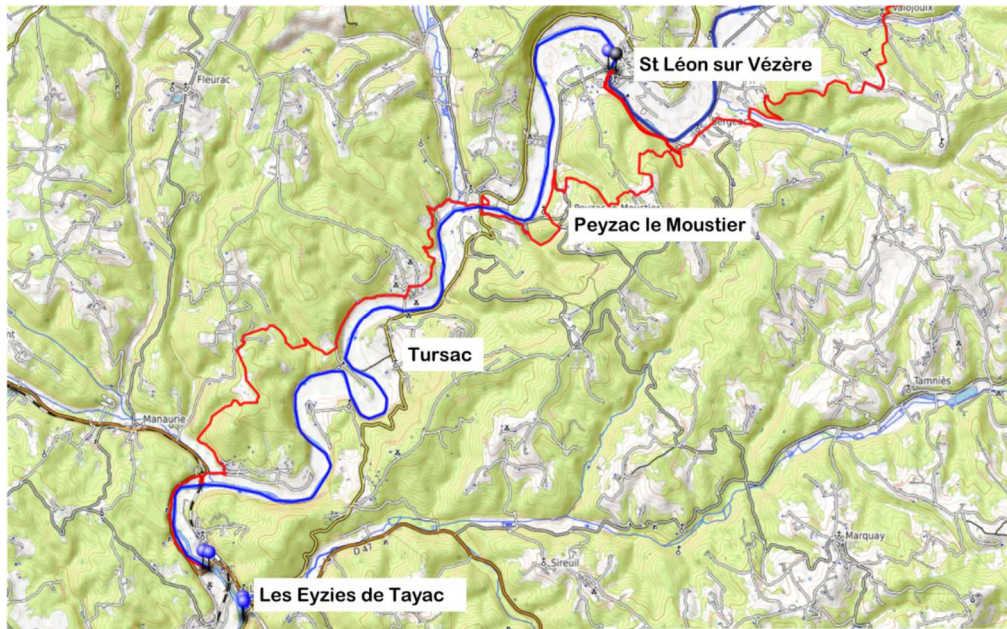
Les Eyzies - Saint Leon:

A pied ou VTT 24 km Durée approx: 8h à pied Dénivelé: 560 m +

Chemin d'eau

Saint Leon - Les Eyzies:

18 km— Durée approx: 4h30 Aucune difficulté—Tout public



Le chemin d'eau vous mène ensuite à l'ombre de la **Roque Saint Christophe**, dont la vue depuis la rivière est impressionnante avec son kilomètre de long et ses 80 m de hauteur.

Puis sous le **site de la Madeleine**, qui ne se dévoile aussi nettement que depuis la rivière: « *C'est le point de vue le plus pittoresque de la vallée de la Vézère. Mais pour en ressentir toute la beauté romantique et pour goûter la poésie de la parfaite harmonie des rochers et des ruines, des arbres et de l'eau, on doit glisser sur la rivière, qui, ici profonde et exclue, est pleine de ce mystère d'ombre infinie et de réflexion sans limite qui fait l'espoir et le désespoir du peintre de paysages.* »



En arrivant aux Eyzies, la grande falaise de Laugerie vous accueillent. Sur 500 mètres de long et une soixantaine de mètres de hauteur, cette falaise abrite des abris, dont certains sont toujours habités.






La Vézère dans le sillage d'Harrison Barker

Dès qu'il le peut pendant ses voyages, Harrison Barker met son canot à l'eau:
« Mon petit canot avait été laissé sur la Vézère sans travailler pendant quelques jours, lorsque je résolus de faire une petite course en amont. Pendant ce temps, ce canot avait été arrangé avec des planches de sapin. Il avait un fond plat, car un bateau à quille serait absolument impraticable pour voyager sur de longues distances sur des rivières où, si vous ne pouvez flotter qu'avec 4 mètres d'eau, vous devez vous tenir toujours prêt à revenir en arrière et tirer à la chaîne ou traîner l'esquif sur les pierres. »

Le chemin d'eau commence à **Saint Leon sur Vézère**, qui fut un port sur la Vézère à une époque où les bateaux à fond plat circulaient sur les rivières pour descendre certains produits (bois, canons issus des fonderies...) vers le bassin bordelais. Suivons H.Barker sur son chemin d'eau:

« La rivière changeait comme l'humeur d'un enfant qui n'a d'autre chose en tête que de choisir la forme et la manière de s'amuser. Tantôt on voyageait dans son large miroir, dont la profondeur semblait l'image de l'éternité, des lumières, des formes et des couleurs du ciel, des rochers et des arbres, tantôt elle sortait de sa tranquillité pleine et, se divisant en deux ou plusieurs bras, séparés par des îlots de saules et des bancs de peupliers, courait pendant cent yards avec de vifs et joyeux cris, puis elle s'arrêtait pour reprendre haleine et se remettait à courir. Là où l'eau était peu profonde, il y avait de larges touffes de renoncules fleuries si bien qu'il semblait que les fées avaient livré entre elles une bataille de fleurs blanches sur la rivière. »



Quelques informations avant de partir

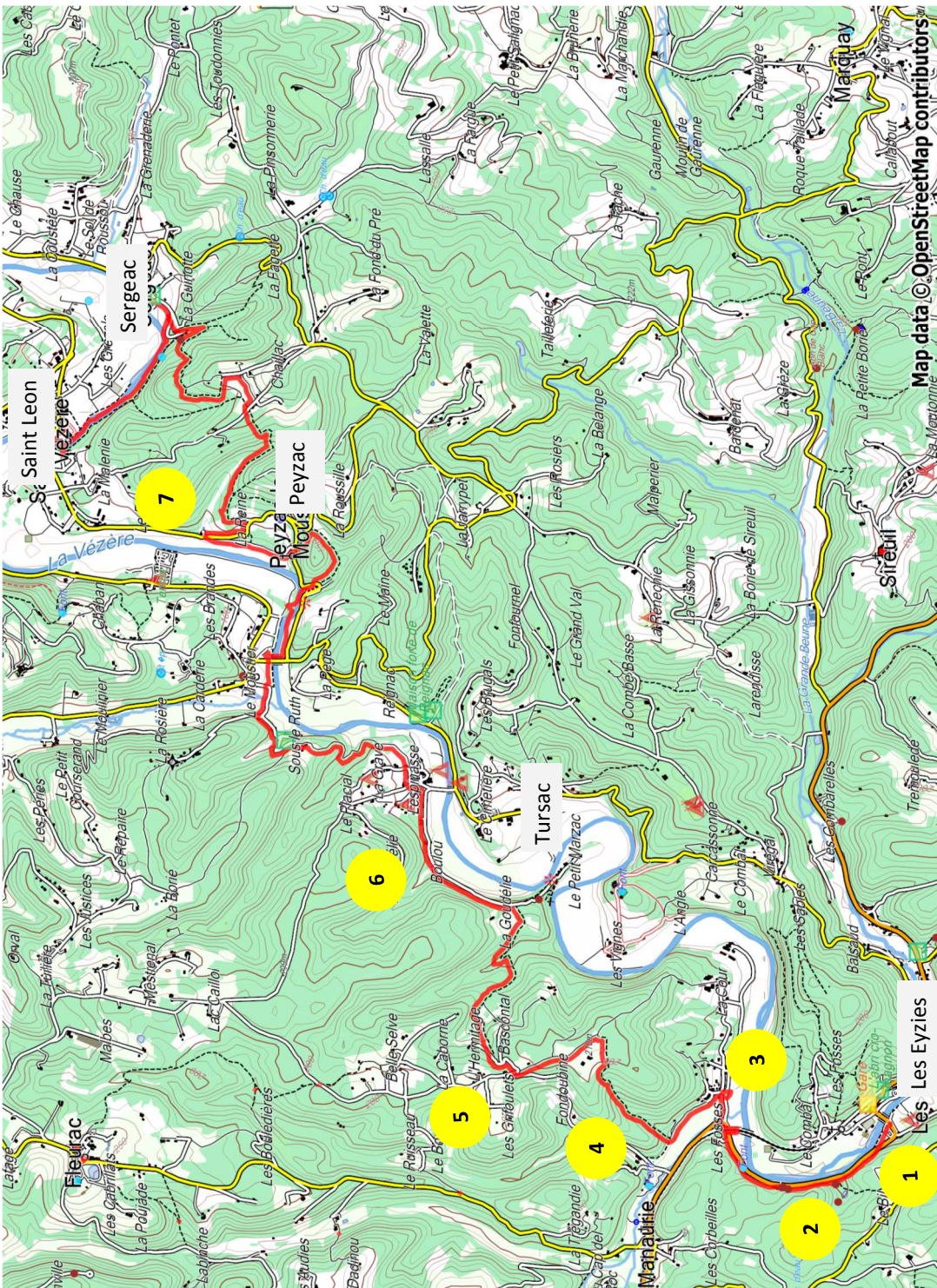
Harrison Barker est un journaliste anglais ayant parcouru la Dordogne à pied et en canoë à la fin du 19e siècle.
 Il tire de ses aventures un journal de voyage qui sera publié en Angleterre sous le nom de « Two summers in Guyenne /wayside and waterside ».
 Partez à votre tour à la découverte de la Vézère dans les pas et le sillage de Harrison Barker, et découvrez le regard d'un voyageur de la fin du XIXe siècle.

LES SERVICES											
	GE	CH	CG	H	AL	Bar	R	GB	PH	Bus	OT
Les Eyziez	X	X	X	X	X	X	X	X	X		X
Le Moustier				X	X		X				
St Léon/Véz		X	X	X	X	X	X				X
Sergeac		X					X				
Valojoux		X									
Montignac		X	X	X	X	X	X	X	X	X	X

GE : Gîte d'étape ou de groupes **CH** : Chambre d'hôtes **CG** : Camping
H : Hôtel **AL** : Alimentation **R** : Restaurant **GB** : Guichet de banque
PH : Pharmacie - **OT** : Office de Tourisme

Offices de Tourisme

Les Eyziez : 05 53 06 97 05 - contact@lascaux-dordogne.com
Montignac : 05 53 51 82 60 - contact@lascaux-dordogne.com



Quelques kilomètres plus loin, visible depuis le chemin, le gisement du Moustier dans les rochers surplombant le village a donné son nom à une époque de la préhistoire : le moustérien.

« Ici, la vallée est large mais les rochers, qui sont comme les marches-pieds des collines, ferment la vue du paysage tout autour. Ces masses nues et droites de calcaires, jeunes comme de l'ocre ou blanc comme de la chaux et reflétant l'éclat du soleil, doivent avoir abrité une population dense, à l'époque où l'homme fabriquait ses armes et ses outils avec du silex, et l'on suppose que c'était à l'âge du renne malgré toutes les fouilles et toutes recherches qui ont été faites naguère en cet endroit, le sol, dans les environs des cavernes autrefois habitées et des abris, est encore plein des traces des hommes préhistoriques. »

Au pied du village se trouvait un port où les canons fabriqués dans les forges embarquaient pour un périlleux voyage. De l'autre côté de la rivière, la Roque Saint Christophe est un impressionnant site troglodytique ayant été occupé à diverses époques depuis la préhistoire. Des aménagements récents reconstituent certains aspects de la vie de ses habitants. Quand Harrison Barker passe ici, le site est sous la végétation, mais il devine des aménagements dans la roche :

« Les premiers habitants de ces excavations peuvent avoir été des sauvages, qui n'étaient pas plus avancés dans les arts que ceux qui travaillaient les silex, mais il est certain que les derniers occupants étaient beaucoup plus civilisés. »



L'abri du Moustier vers—50 000 ans lors de la dernière glaciation alors qu'il était fréquenté par les Hommes de Neandertal
Dessin: JG Marcellaud



L'abri du Moustier aujourd'hui surplombe le village du même nom.

« Peu de temps avant mon arrivée, un savant (tout homme est appelé savant, qui s'en va flairant le sol) donna deux francs à un paysan pour qu'il lui fût permis de fouiller pendant deux heures dans un coin de son jardin. L'homme était assez content d'avoir à ce prix son champ débarrassé de pierres. Le savant vint travailler, et lorsqu'il s'en alla le soir, il emportait avec lui un demi-sac de silex et d'os. »



La vallée Vézère dans les pas d'Harrison Barker

Le village des Eyzies, surplombé par son château bâti contre le rocher est souvent surnommé « Capitale Mondiale de la Préhistoire ».

En effet de nombreux sites se trouvent dans le village ou à proximité immédiate, ainsi que les structures de médiation comme le Musée National de préhistoire ou le Pôle International de Préhistoire. Harrison Barker en voyageur curieux passe aux Eyzies et sur la vallée Vézère après son périple sur la vallée Dordogne.

« Le printemps est revenu et je suis à présent aux Eyzies, dans la vallée de la Vézère. Un paradis d'une exceptionnelle richesse pour les savants, chercheurs d'os préhistoriques et de silex taillés, sans compter la prédilection bien marquée que lui témoignent jadis les hommes de l'âge pierre polie ou non. »

Le chemin de terre va vous mener sous les hautes falaises de Laugerie, sous lesquelles les abris sous roche ont abrité l'Homme depuis l'époque magdalénienne. Vous passerez ensuite devant le gisement de la Micoque qui témoigne de la plus ancienne occupation en Dordogne (-350 000 à -400 000 ans). Le site est protégé mais bien visible. Après un passage sur les hauteurs, apparaît le site de la Madeleine, qui donna son nom à une des dernières cultures du paléolithique : le magdalénien. L'abri préhistorique de plus de 250 mètres est surplombé par un village troglodytique occupé du IX^{ème} au XIX^{ème} siècle.

Le mammoth de la Madeleine : une pièce phare dans l'histoire de la préhistoire.

Découvert en 1864 sur ce site, ce mammoth gravé sur ivoire de mammoth est une pièce essentielle dans l'histoire des sciences. C'est une représentation très fidèle à son modèle. Donc, pour graver cet animal avec autant de précision, l'artiste a dû côtoyer cet animal. De plus, des recherches ont montré que l'ivoire ayant servi de support à la gravure était frais. Cette découverte est donc une preuve irréfutable pour les préhistoriens de l'époque. L'Homme a coexisté avec le Mammoth, une espèce animale disparue depuis très longtemps. L'Homme est donc "antédiluvien", c'est à dire qu'il existait avant le déluge biblique.



CHEMIN DE TERRE Les Eyzies —Saint Leon S/ Vézère

1 - Depuis **Les Eyzies**, partir du panneau d'appel situé sur l'aire de camping-car au bord de la rivière. Prendre à droite et longer la Vézère jusqu'au stop. Emprunter la passerelle piétonne accrochée au pont routier sur la gauche. Au bout du pont, traverser la D47 et rejoindre la base nautique.

2 - Longer la rivière sur la gauche. Puis marcher le long de la route au pied des falaises (bas-côté aménagé), passer le **site du Grand Roc**, continuer jusqu'au pont de la voie ferrée, avant celui-ci tourner à droite pour rejoindre un chemin de terre. Passer sous le pont de la voie ferrée et remonter jusqu'au moulin. Tourner à droite puis emprunter la petite route qui monte à gauche pour rejoindre lieu-dit « **Le Mas**. »

3 - Traverser le hameau et dans la côte, prendre un chemin de castine sur la gauche. Poursuivre tout droit sur ce chemin, passer à proximité du gisement de **La Micoque** indiqué sur la droite. Continuer et emprunter un chemin à droite qui s'enfonce dans les bois.

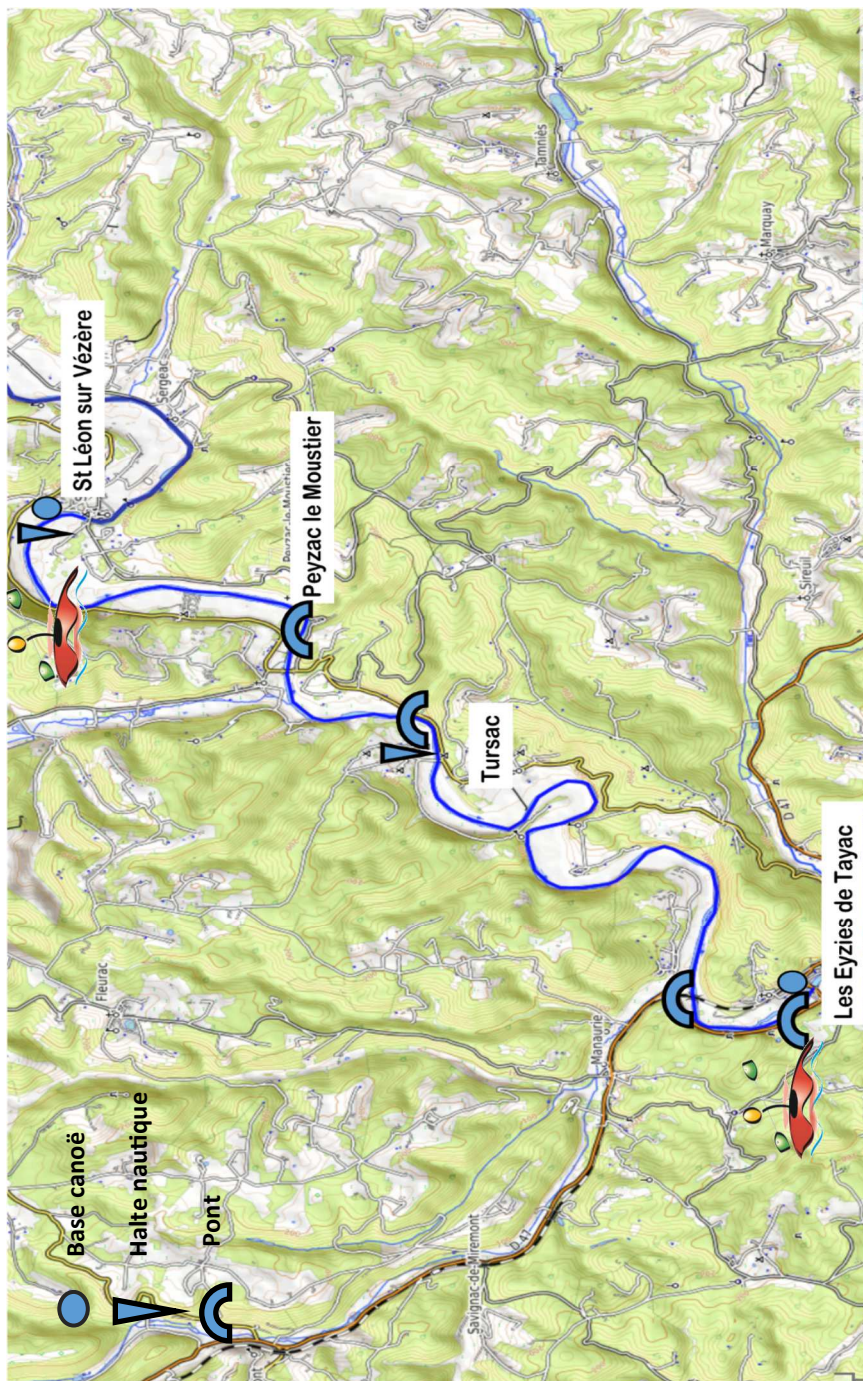
4 - Continuer sur le chemin, qui offre un beau point de vue sur la vallée et le site de **La Madeleine** avant de rejoindre la boucle de La Micoque. Continuer sur le chemin en castine jusqu'à une petite route goudronnée, tourner à droite et emprunter la route qui monte, continuer sur la route goudronnée qui traverse une forêt.

5 - A l'intersection de la petite route dans le virage en épingle tourner à droite puis continuer tout droit. Remonter sur le chemin en suivant les balises vertes. Marcher jusqu'au parking du site de **La Madeleine** (balisage vert). Depuis le parking du site (la Madeleine) emprunter la petite route sur la gauche jusqu'à l'intersection. Tourner à gauche pour monter vers le hameau de « **Lespinnasse** ».

6 - A la fourche, prendre à droite, direction « **Sur le Ruth** ». Aller jusqu'au goudron et poursuivre tout droit sur la petite route. Dans le virage, à proximité de la rivière, prendre le chemin enherbé qui passe sous le pont du **Moustier**, tourner à gauche après le pont et aller jusqu'à la route goudronnée. La prendre sur la gauche pour passer sur le pont et traverser la Vézère. Tourner à gauche pour rejoindre « **La Roque Saint Christophe** ». Longer le site par la route en passant au pied de la falaise.

Aller jusqu'au parking et, à la sortie de celui-ci, emprunter le chemin à droite qui s'enfonce dans les bois. Laisser un chemin à droite et dans un virage, serrer à gauche. Le chemin descend dans les bois jusqu'au goudron. Traverser la route et prendre en face pour passer devant chapelle de **Peyzac-le-Moustier**.

7 - Continuer sur le chemin en castine sur la droite jusqu'à la route, la remonter vers la droite avant de rejoindre un chemin à gauche au lieu dit « La Reine ». Passer devant une maison puis entrer dans les bois et prendre le chemin à droite. Continuer dans les bois, au carrefour des chemins, prendre à gauche, remonter sur le plateau. Arriver au goudron, prendre à droite, puis la première rue à gauche. Retourner à gauche à l'intersection après la maison, puis prendre le chemin à gauche au bout de la route pour redescendre vers **Sergeac**. A l'auberge de Castelmerle, continuer de descendre jusqu'à la route. Prendre la route à gauche, puis prendre un petit chemin à droite dans un virage au pied des falaises. Continuer sur ce chemin en pied de falaises jusqu'à **Saint Leon sur Vézère** (traverser pont pour centre bourg)



CHEMIN D'EAU St Leon S/Vézère - Les Eyzies

Au cœur du Périgord Noir, la Vézère, petite sœur de la Dordogne dans laquelle elle se jette à Limeuil, sillonne dans une vallée parfois surnommée « Vallée de l'Homme ».

La Vézère propose de magnifiques parcours nautiques à travers les hautes falaises qui ont abrité les Hommes à différentes époques depuis la Préhistoire, mais également des villages de caractère, des châteaux et églises... La rivière est navigable depuis Montignac jusqu'à la confluence à Limeuil, sans difficulté particulière.



18 km - Facile - 4h30



Saint Leon

Les Eyzies

Code de sécurité et pratique de navigation

- * Porter un gilet de sécurité et savoir nager
- * Bateau insubmersible en bon état muni de poignées
- * Ne pas partir sans avoir reçu les conseils de sécurité et renseignements sur le parcours
- * Tenir compte du niveau de l'eau et des conditions météorologiques
- * Se méfier du soleil sur l'eau, se protéger et se mouiller fréquemment.

Avant de partir sur la rivière se renseigner sur la météo et les niveaux d'eau sur le site www.vigicrues.gouv.fr ou en tapant « crudor » dans un moteur de recherche.



Prises d'eau—piles de pont
Arbres tombés dans l'eau—rivière en crue

Les loueurs de canoës sur le parcours

Retrouvez les loueurs de canoës sur la vallée Dordogne sur le lien suivant bit.do/24sanspetrole et sur le site www.dordognecanoe.com

